

Lehmstedt Reiseführer

Neuerscheinungen 2018
Gesamtverzeichnis



Liebe Kolleginnen und Kollegen im Buchhandel,
liebe Freunde des Verlags,

vor 15 Jahren wurde der Lehmann Verlag gegründet. Auf der Leipziger Buchmesse im März 2003 haben wir die ersten fünf Titel präsentiert – genauer gesagt: die ersten zwei Titel, denn die anderen waren nicht rechtzeitig fertig geworden... Seitdem sind knapp 300 Bücher mit dem Lehmann-Signet (das Mathias Bertram entworfen hat) erschienen. Gewiss, es gibt Verlage, die werfen diese Menge in einem einzigen Jahr auf den Markt. Aber Masse hat uns nie interessiert, und auch wenn unter unseren Büchern leider mehr als ein »Flop« gewesen ist, was den Verkauf betrifft, so können wir doch mit einigem Stolz sagen, dass wir niemals Kompromisse bei der Qualität der Texte und der Bilder, der Gestaltung und der Herstellung gemacht haben.

In guter Tradition präsentieren wir Ihnen im Frühjahr unsere Reiseführer-Novitäten. Große Jubiläen wie der Beginn des Dreißigjährigen Krieges 1618 und die Gründung der Weimarer Republik 1918 werden einmal mehr das Interesse der Deutschen wie zahlreicher Gäste aus aller Welt anregen, sich mit den steingewordenen Zeugnissen unserer Vergangenheit, den Städten mit ihren Kirchen und Palästen, Industriedenkmalern und Wohnvierteln, auseinanderzusetzen. Lehmann Stadtführer sind ideale Begleiter für solche Entdeckungsreisen – übersichtlich, von sachkundigen Autorinnen und Autoren verständlich geschrieben, umfangreich illustriert und, nicht zu vergessen, zu einem sensationellen Preis.

Wir erweitern unser Reiseführer-Programm um dreizehn neue Städte, darunter Klassiker des Tourismus wie Trier, Tübingen oder Weimar, aber auch Geheimtipps wie die einstigen Industriemetropolen Chemnitz und Essen oder kulturgeschichtliche Kleinode wie Xanten, Detmold und Pirna. Nicht zu vergessen sind die neun Städte, die wir in aktualisierten Nachauflagen herausbringen.



Mit herzlichen Grüßen

Ihr

A handwritten signature in black ink that reads "Mark Lehmann". The signature is fluid and cursive, with a long horizontal stroke at the end.

Mark Lehmann

PS. Sie möchten einen Büchertisch oder ein Schaufenster mit unseren Reiseführern gestalten? Sprechen Sie uns an und freuen Sie sich auf außergewöhnliche Angebote!



Jubiläum 100 Jahre Weimarer Republik

Steffi Böttger

Weimar

Ein Stadtführer

96 Seiten, 110 Fotos, 5 Karten

ISBN 978-3-95797-068-8

5,00 Euro

1. Auflage • April 2018

Das Zentrum der deutschen Klassik, der Geburtsort des weltweit wirkenden Bauhauses, die Stadt, die der ersten deutschen Republik ihren Namen gab, aber auch ein Zentrum des nationalsozialistischen Herrschaftssystems – in Weimar findet der Besucher eine überwältigende Fülle bedeutender Zeugnisse der

deutschen Geschichte. An kaum einem anderen Ort sind die Spuren von Geist und Ungeist so authentisch zu erleben wie in der Kleinstadt an den Ufern der Ilm. Auf mehreren Spaziergängen führt der neue Stadtführer nicht nur durch das Zentrum der Stadt zwischen Goethehaus, Herderkirche und Schloss,

sondern ebenso in die bezaubernden Schlösser und Parks von Belvedere, Ettersberg und Tiefurt. Karten und Pläne sowie mehr als 100 Fotos machen den Stadtführer zu einem idealen Begleiter.





Andrea Reidt

Bonn an einem Tag Ein Stadtrundgang

64 Seiten, 75 Fotos, 2 Karten
ISBN 978-3-95797-062-6
5,00 Euro
1. Auflage • April 2018

Vier Jahrzehnte lang war Bonn das politische Zentrum der Bundesrepublik. Das Münster, Wahrzeichen der 2000 Jahre alten Stadt am Rhein, bildet den Mittelpunkt des historischen Zentrums. Hier begegnet man auf Schritt und Tritt den Spuren des großen Sohnes der Stadt Ludwig van Beethoven. Aber auch die Museumsmeile und die Gebäude im ehemaligen Regierungsviertel ziehen jährlich Hunderttausende Besucher an.




Jens Kassner

Chemnitz an einem Tag Ein Stadtrundgang

48 Seiten, 60 Fotos, 1 Karte
ISBN 978-3-95797-063-3
5,00 Euro
1. Auflage • April 2018

Chemnitz bietet eine überraschend vielfältige Mischung an Sehenswerten. Die Stadt am Fuße des Erzgebirges ist berühmt für herausragende Zeugnisse der modernen Architektur vom Jugendstil über das Neue Bauen mit dem Kaufhaus Schocken bis hin zu den großzügigen Neubauten der DDR-Zeit. Die Kunstsammlungen, das Museum Gunzenhauser, das Industriemuseum und das Sächsische Museum für Archäologie bieten herausragende Ausstellungen



Steffi Böttger

Detmold an einem Tag Ein Stadtrundgang

48 Seiten, 60 Fotos, 1 Karte
ISBN 978-3-95797-070-1
5,00 Euro
1. Auflage • August 2018

Am Rande des Teutoburger Waldes gelegen, ist Detmold weithin bekannt für das Hermannsdenkmal auf der Grotenburg sowie das Freilichtmuseum, das größte seiner Art in Europa. Zu den Sehenswürdigkeiten der im Zweiten Weltkrieg kaum zerstörten Stadt gehören das Fürstliche Residenzschloss im Stil der Weserrenaissance, das Rathaus am Marktplatz, das Landestheater Detmold sowie zahlreiche gut erhaltene Wohngebäude vom Spätmittelalter bis zur Gründerzeit.





Ulrike Katrin Peters

EsSEN an einem Tag
Ein Stadtrundgang

64 Seiten, 75 Fotos, 1 Karte
ISBN 978-3-95797-071-8
5,00 Euro
1. Auflage • August 2018

Das einstige Zentrum der Schwerindustrie durchlebt einen allumfassenden Strukturwandel. Als ehemalige Kulturhauptstadt und Grüne Hauptstadt Europas zieht die Ruhrmetropole stetig wachsende Touristenströme an. International bekannt ist Essen durch das renommierte Museum Folkwang und die gleichnamige Universität der Künste, das von Alvar Aalto erbaute Opernhaus sowie die zum UNESCO-Weltkulturerbe gehörende Zeche Zollverein.



Steffi Böttger

GÖTTINGEN an einem Tag
Ein Stadtrundgang

64 Seiten, 75 Fotos, 1 Karte
ISBN 978-3-95797-064-0
5,00 Euro
1. Auflage • April 2018

Überall begegnet man in Göttingen der traditionsreichen Universität und ihren vielfältigen Einrichtungen, den Studenten und mehr oder weniger berühmten Professoren. Aber die Stadt hat noch mehr zu bieten. Die schmalen Gassen in der Altstadt bezaubern mit ihren reich verzierten Fachwerkhäusern, und auf dem Markt mit dem Rathaus grüßt das Wahrzeichen Göttingens, der Gänseliesel-Brunnen.



Heinz Peter Brogiato

Leipziger Spaziergänge
Südvorstadt

64 Seiten, 75 Fotos, 1 Karte
ISBN 978-3-95797-072-5
6,00 Euro
1. Auflage • August 2018

Schwer vorstellbar, dass sich auf dem Gebiet der Südvorstadt bis zur Mitte des 19. Jahrhunderts Felder erstreckten, einzig durchzogen von der Connewitzer Chaussee. Erst zwischen 1870 und 1920 entstand die Bebauung, von der noch heute sehenswerte Gebäude im Stil der Gründerzeit, des Jugendstils und des Art déco zeugen. Heute ist die Südvorstadt ein beliebtes Wohngebiet, dessen Puls rund um die Karl-Liebknecht-Straße mit ihrer facettenreichen Kneipen-, Kleinkunst- und Alternativszene schlägt.





Andrea Reidt

Mainz an einem Tag Ein Stadtrundgang

64 Seiten, 75 Fotos, 1 Karte
ISBN 978-3-95797-065-7
5,00 Euro
1. Auflage • April 2018

In einer der ältesten römischen Städte in Deutschland erinnern der tausend Jahre alte gewaltige Mainzer Dom und das Kurfürstliche Residenzschloss am Rheinufer an die bedeutende Vergangenheit. Johannes Gutenberg erfand in Mainz den Buchdruck mit beweglichen Lettern – ein Jahrtausendereignis. Viele tausend Menschen pilgern jedes Jahr zur Stephanskirche in der Oberstadt, um die wertvollen blau schimmernden Chagall-Fenster zu bewundern.



9 783957 970657



Uwe Winkler


Pirna an einem Tag Ein Stadtrundgang

48 Seiten, 60 Fotos, 1 Karte
ISBN 978-3-95797-073-2
5,00 Euro
1. Auflage • August 2018

Eingebettet in die idyllische Landschaft des Dresdner Elbtals, gilt Pirna als »Tor zur Sächsischen Schweiz«. Obwohl bei den Elbhochwassern 2002 und 2013 schwer getroffen, bezaubert die aufwendig sanierte Altstadt, die schon den italienischen Maler Canaletto um 1753 zu seinen berühmten Stadtansichten inspirierte, heute wieder Besucher aus Nah und Fern. Repräsentative Bürgerhäuser, die Stadtkirche St. Marien, die Festung Sonnenstein – Pirna ist »Sandstein voller Leben«.



9 783957 970732



Steffi Böttger

Soest an einem Tag Ein Stadtrundgang

48 Seiten, 60 Fotos, 1 Karte
ISBN 978-3-95797-074-9
5,00 Euro
1. Auflage • August 2018

Die alte Hansestadt gehörte im Mittelalter zu den bedeutendsten Handelsstädten Europas. Das Soester Stadtrecht gilt im deutschen Raum als das erste nachweislich aufgezeichnete – auf einer Kuhhaut. Heute bezaubert Soest seine Besucher mit dem historischen Stadtkern samt beinahe vollständig erhaltener Stadtmauer sowie zahlreichen Gebäuden aus Fachwerk und dem typischen Grünsandstein. Zehn Gotteshäuser prägen die unverwechselbare Silhouette von Soest.



9 783957 970749



Tomke Stiasny

Trier an einem Tag
Ein Stadtrundgang

64 Seiten, 75 Fotos, 1 Karte
ISBN 978-3-95797-066-4
5,00 Euro
1. Auflage • April 2018

In der ältesten Stadt Deutschlands sind zahlreiche eindrucksvolle römische Bauten wie die Porta Nigra und die Konstantinbasilika erhalten geblieben. Die spätere Bedeutung als erzbischöfliche Residenzstadt vermitteln der Dom und die Liebfrauenkirche. Beim Flanieren durch die Altstadt mit ihren schmalen mittelalterlichen Gassen erlebt der Besucher neben der Kunst- und Kulturgeschichte der Moselregion eine lebendige Stadt mit einem fast schon französischen Flair.



9 783957 970664



Christina Meinhardt

Tübingen an einem Tag
Ein Stadtrundgang

64 Seiten, 75 Fotos, 1 Karte
ISBN 978-3-95797-067-1
5,00 Euro
1. Auflage • April 2018

Durch die Gassen einer der ältesten deutschen Universitätsstädte weht der Atem großer Geister. Hier teilten sich Hölderlin, Schelling, Hegel eine Studierstube, lehrte Melancthon, war Hesse Buchhandelslehrling. Erhabene Geschichte und junge bunte Vielfalt sind zu erleben – beim Schlendern durch die mittelalterlichen Gassen der wunderschönen Altstadt, beim Träumen am malerischen Neckar oder auf einer fröhlichen Zechtour mit den einzigartigen Tübinger Stocherkähnen.



9 783957 970671



Kristina Kogel

Xanten an einem Tag
Ein Stadtrundgang

48 Seiten, 60 Fotos, 1 Karte
ISBN 978-3-95797-069-5
5,00 Euro
1. Auflage • April 2018

Die Römer-, Dom- und Siegfried-Stadt nahe der niederländischen Grenze entstand vor mehr als 2000 Jahren. Bedeutung und Funktionsweise des römischen Lagers lassen sich im renommierten Archäologischen Park Xanten, der jedes Jahr Hunderttausende Besucher anzieht, eindrucksvoll nachvollziehen. Rund um den mächtigen Dom St. Viktor, entstanden über dem Grab des römischen Märtyrers, erstreckt sich heute die beschauliche Altstadt mit dem Klever Tor als Wahrzeichen.



9 783957 970695



Jens Kassner
48 Seiten, 60 Fotos, 1 Karte
ISBN 978-3-942473-26-2
4,95 Euro
2. Auflage



9 783942 473262



Michael Schulze
48 Seiten, 60 Fotos, 1 Karte
ISBN 978-3-942473-59-0
4,95 Euro
2. Auflage




9 783942 473590



Michael Schulze
48 Seiten, 60 Fotos, 1 Karte
ISBN 978-3-95797-017-6
4,95 Euro



9 783957 970176



Jens Kassner
48 Seiten, 60 Fotos, 1 Karte
ISBN 978-3-942473-25-5
4,95 Euro
2. Auflage



9 783942 473255



Michael Schulze
48 Seiten, 60 Fotos, 1 Karte
ISBN 978-3-942473-28-6
5,00 Euro
3. Auflage




9 783942 473286




Marika Bent
48 Seiten, 60 Fotos, 1 Karte
ISBN 978-3-942473-31-6
4,95 Euro
2. Auflage




9 783942 473316



Marika Bent
48 Seiten, 60 Fotos, 1 Karte
ISBN 978-3-942473-30-9
4,95 Euro
2. Auflage



Marika Bent
48 Seiten, 60 Fotos, 1 Karte
ISBN 978-3-942473-64-4
4,95 Euro



Marika Bent
48 Seiten, 60 Fotos, 1 Karte
ISBN 978-3-942473-65-1
4,95 Euro



Stephanie von Sesenheim
96 Seiten, 105 Fotos, 1 Karte
ISBN 978-3-95797-034-3
8,95 Euro



Steffi Böttger
80 Seiten, 95 Fotos, 2 Karten
ISBN 978-3-95797-045-9
5,00 Euro



Kristina Kogel
48 Seiten, 60 Fotos, 1 Karte
ISBN 978-3-942473-60-6
5,00 Euro
2. Auflage





Kristina Kogel
48 Seiten, 60 Fotos, 1 Karte
ISBN 978-3-95797-016-9
4,95 Euro



9 783957 970169



Doris Mundus
64 Seiten, 75 Fotos, 1 Karte
ISBN 978-3-937146-93-5
5,00 Euro
4. Auflage




9 783937 146935



Doris Mundus
48 Seiten, 60 Fotos, 1 Karte
ISBN 978-3-942473-85-9
4,95 Euro
2. Auflage



9 783942 473859



Doris Mundus
48 Seiten, 60 Fotos, 1 Karte
ISBN 978-3-95797-023-7
4,95 Euro




9 783957 970237



Doris Mundus
48 Seiten, 60 Fotos, 1 Karte
ISBN 978-3-95797-022-0
4,95 Euro



9 783957 970220



Jens Kassner
48 Seiten, 60 Fotos, 1 Karte
ISBN 978-3-942473-57-6
4,95 Euro
3. Auflage



9 783942 473576



Jens Kassner
48 Seiten, 60 Fotos, 1 Karte
ISBN 978-3-942473-86-6
4,95 Euro




9 783942 473866



Kristina Kogel
48 Seiten, 60 Fotos, 1 Karte
ISBN 978-3-942473-07-1
4,95 Euro
4. Auflage



9 783942 473071



Steffi Böttger
48 Seiten, 60 Fotos, 1 Karte
ISBN 978-3-95797-036-7
4,95 Euro



9 783957 970367



Tomke Stiasny
48 Seiten, 60 Fotos, 1 Karte
ISBN 978-3-95797-046-6
5,00 Euro




9 783957 970466



Ralf Zerback
64 Seiten, 75 Fotos, 1 Karte
ISBN 978-3-95797-047-3
5,00 Euro



9 783957 970473



Ralf Zerback
64 Seiten, 75 Fotos, 1 Karte
ISBN 978-3-95797-061-9
5,00 Euro




9 783957 970619



Jens Kassner
48 Seiten, 60 Fotos, 1 Karte
ISBN 978-3-942473-52-1
4,95 Euro



Steffi Böttger
48 Seiten, 60 Fotos, 1 Karte
ISBN 978-3-95797-006-0
4,95 Euro



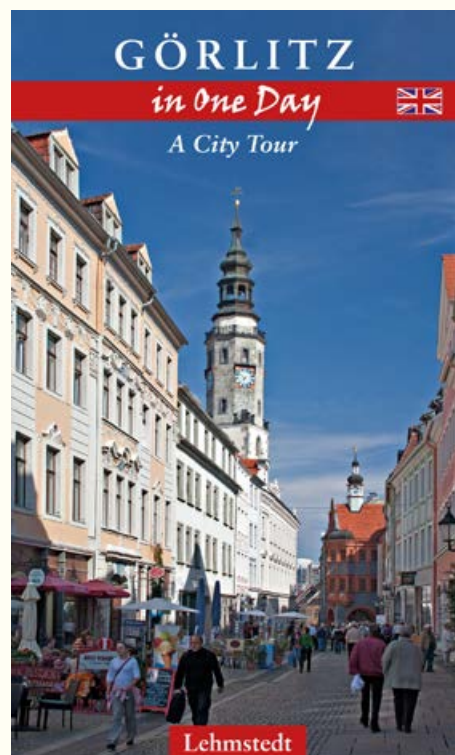
Michael Schulze
48 Seiten, 60 Fotos, 1 Karte
ISBN 978-3-942473-84-2
4,95 Euro



Ilona Stölken
96 Seiten, 105 Fotos, 2 Karten
ISBN 978-3-95797-035-0
8,95 Euro




Jens Kassner
48 Seiten, 60 Fotos, 1 Karte
ISBN 978-3-942473-05-7
4,95 Euro
3. Auflage



Jens Kassner
48 Seiten, 60 Fotos, 1 Karte
ISBN 978-3-95797-007-7
4,95 Euro





Jens Kassner
48 Seiten, 60 Fotos, 1 Karte
ISBN 978-3-942473-58-3
4,95 Euro
2. Auflage



Steffi Böttger
48 Seiten, 60 Fotos, 1 Karte
ISBN 978-3-942473-98-9
4,95 Euro




Christina Meinhardt
48 Seiten, 60 Fotos, 1 Karte
ISBN 978-3-95797-048-0
5,00 Euro



Doris Mundus
48 Seiten, 60 Fotos, 1 Karte
ISBN 978-3-937146-57-7
4,95 Euro
2. Auflage




Kristina Kogel
48 Seiten, 60 Fotos, 1 Karte
ISBN 978-3-942473-83-5
4,95 Euro



Steffi Böttger
64 Seiten, 75 Fotos, 1 Karte
ISBN 978-3-942473-56-9
4,95 Euro
3. Auflage





Christine Lang-Blieffert
48 Seiten, 60 Fotos, 1 Karte
ISBN 978-3-95797-049-7
5,00 Euro



Steffi Böttger
48 Seiten, 60 Fotos, 1 Karte
ISBN 978-3-95797-037-4
4,95 Euro



Steffi Böttger
48 Seiten, 60 Fotos, 1 Karte
ISBN 978-3-95797-005-3
4,95 Euro



Kristina Kogel
48 Seiten, 60 Fotos, 1 Karte
ISBN 978-3-942473-61-3
5,00 Euro
2. Auflage



Doris Mundus
64 Seiten, 75 Fotos, 1 Karte
ISBN 978-3-937146-43-0
6,00 Euro
8. Auflage



Doris Mundus
48 Seiten, 60 Fotos, 1 Karte
ISBN 978-3-937146-53-9
4,95 Euro
5. Auflage





Doris Mundus
48 Seiten, 60 Fotos, 1 Karte
ISBN 978-3-942473-99-6
4,95 Euro




9 783942 473996



Doris Mundus
48 Seiten, 60 Fotos, 1 Karte
ISBN 978-3-95797-021-3
4,95 Euro



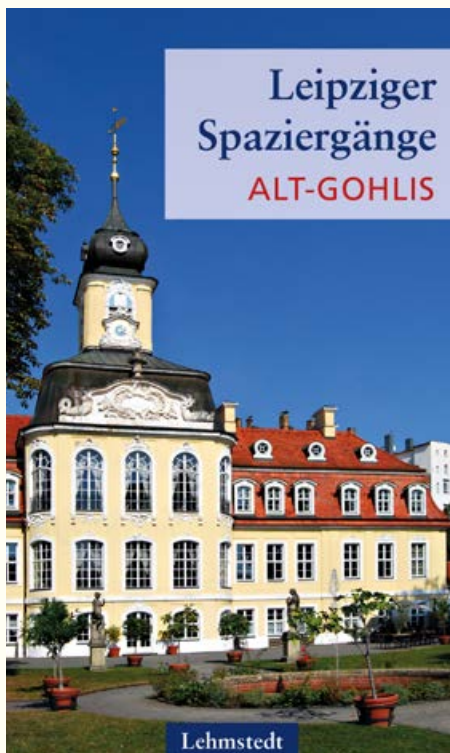
9 783957 970213



Doris Mundus
48 Seiten, 60 Fotos, 1 Karte
ISBN 978-3-95797-020-6
4,95 Euro



9 783957 970206



Heinz Peter Brogiato
64 Seiten, 75 Fotos, 1 Karte
ISBN 978-3-95797-056-5
6,00 Euro



9 783957 970565



Heinz Peter Brogiato
64 Seiten, 75 Fotos, 1 Karte
ISBN 978-3-95797-043-5
4,95 Euro



9 783957 970435



Doris Mundus
64 Seiten, 75 Fotos, 1 Karte
ISBN 978-3-942473-09-5
4,95 Euro



9 783942 473095



Michael Schulze
48 Seiten, 60 Fotos, 1 Karte
ISBN 978-3-95797-019-0
5,00 Euro
3. Auflage




9 783957 970190



Kristina Kogel
48 Seiten, 60 Fotos, 1 Karte
ISBN 978-3-95797-018-3
5,00 Euro
2. Auflage




9 783957 970183



Günter Müller
48 Seiten, 60 Fotos, 1 Karte
ISBN 978-3-942473-33-0
4,95 Euro




9 783942 473330



Pia Thauwald
48 Seiten, 60 Fotos, 1 Karte
ISBN 978-3-942473-63-7
5,00 Euro
2. Auflage




9 783942 473637



Uwe Winkler
48 Seiten, 60 Fotos, 1 Karte
ISBN 978-3-95797-031-2
4,95 Euro



9 783957 970312



Steffi Böttger
64 Seiten, 75 Fotos, 1 Karte
ISBN 978-3-95797-050-3
5,00 Euro




9 783957 970503




Günter Müller
48 Seiten, 60 Fotos, 1 Karte
ISBN 978-3-942473-34-7
5,00 Euro
3. Auflage



Kristina Kogel
48 Seiten, 60 Fotos, 1 Karte
ISBN 978-3-942473-29-3
5,00 Euro
3. Auflage




Steffi Böttger
48 Seiten, 60 Fotos, 1 Karte
ISBN 978-3-95797-038-1
4,95 Euro



Steffi Böttger
48 Seiten, 60 Fotos, 1 Karte
ISBN 978-3-95797-051-0
5,00 Euro



Steffi Böttger
48 Seiten, 60 Fotos, 1 Karte
ISBN 978-3-95797-052-7
5,00 Euro



Kerstin Lehmstedt
48 Seiten, 60 Fotos, 1 Karte
ISBN 978-3-942473-06-4
5,00 Euro
4. Auflage






Kerstin Lehmstedt
 48 Seiten, 60 Fotos, 1 Karte
 ISBN 978-3-942473-36-1
 5,00 Euro
 3. Auflage



9 783942 473361



Kristina Kogel
 48 Seiten, 60 Fotos, 1 Karte
 ISBN 978-3-937146-89-8
 4,95 Euro
 3. Auflage




9 783937 146898



Kristina Kogel
 48 Seiten, 60 Fotos, 1 Karte
 ISBN 978-3-937146-92-8
 4,95 Euro
 2. Auflage



9 783937 146928



Kristina Kogel
 48 Seiten, 60 Fotos, 1 Karte
 ISBN 978-3-95797-004-6
 4,95 Euro
 2. Auflage



9 783957 970046



Steffi Böttger
 48 Seiten, 60 Fotos, 1 Karte
 ISBN 978-3-95797-008-4
 5,00 Euro
 2. Auflage



9 783957 970084



Steffi Böttger
 48 Seiten, 60 Fotos, 1 Karte
 ISBN 978-3-95797-040-4
 4,95 Euro



9 783957 970404

SCHWERIN

an einem Tag

Ein Stadtrundgang



Lehmstedt

Steffi Böttger
48 Seiten, 60 Fotos, 1 Karte
ISBN 978-3-942473-32-3
5,00 Euro
2. Auflage



9 783942 473323

STADE

an einem Tag

Ein Stadtrundgang



Lehmstedt

Kristina Kogel
48 Seiten, 60 Fotos, 1 Karte
ISBN 978-3-95797-053-4
5,00 Euro



9 783957 970534

STRALSUND

an einem Tag

Ein Stadtrundgang



Lehmstedt

Michael Schulze
48 Seiten, 60 Fotos, 1 Karte
ISBN 978-3-942473-27-9
4,95 Euro
3. Auflage



9 783942 473279

TORGAU

an einem Tag

Ein Stadtrundgang



Lehmstedt

Doris Mundus
48 Seiten, 60 Fotos, 1 Karte
ISBN 978-3-95797-039-8
4,95 Euro



9 783957 970398

WETZLAR

an einem Tag

Ein Stadtrundgang



Lehmstedt

Pia Thauwald
48 Seiten, 60 Fotos, 1 Karte
ISBN 978-3-942473-62-0
4,95 Euro



9 783942 473620

WIESBADEN

an einem Tag

Ein Stadtrundgang



Lehmstedt

Andrea Reidt
64 Seiten, 75 Fotos, 1 Karte
ISBN 978-3-95797-054-1
5,00 Euro



9 783957 970541



Steffi Böttger
48 Seiten, 60 Fotos, 1 Karte
ISBN 978-3-942473-81-1
4,95 Euro
3. Auflage




9 783942 473811



Michael Schulze
64 Seiten, 75 Fotos, 1 Karte
ISBN 978-3-937146-88-1
4,95 Euro
4. Auflage



9 783937 146881



Michael Schulze
48 Seiten, 60 Fotos, 1 Karte
ISBN 978-3-942473-51-4
4,95 Euro



9 783942 473514



Michael Schulze
48 Seiten, 60 Fotos, 1 Karte
ISBN 978-3-942473-82-8
4,95 Euro



9 783942 473828



Thorsten Pietschmann
48 Seiten, 60 Fotos, 1 Karte
ISBN 978-3-95797-055-8
5,00 Euro



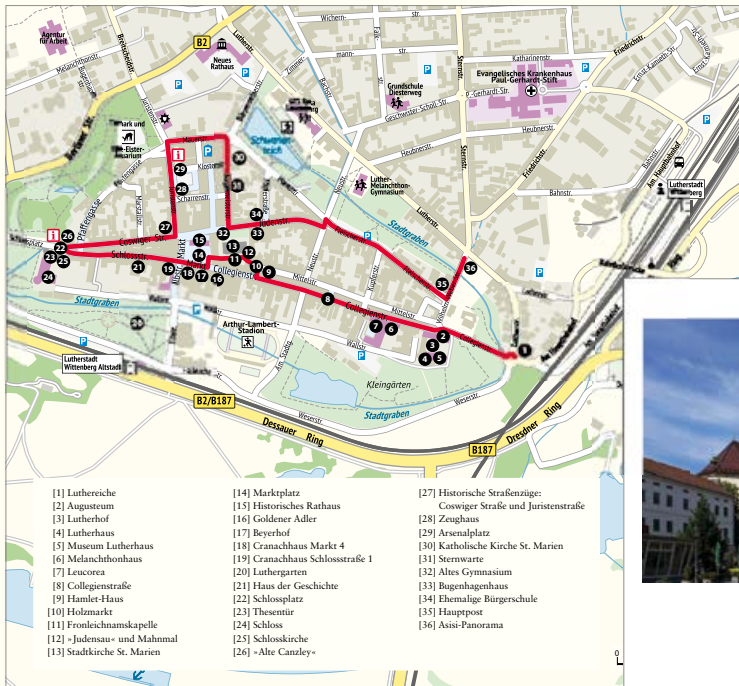
9 783957 970558



Stephanie von Sesenheim
96 Seiten, 105 Fotos, 1 Karte
ISBN 978-3-95797-033-6
8,95 Euro



9 783957 970336



- [1] Lutherische
- [2] Augusteum
- [3] Lutherhof
- [4] Lutherhaus
- [5] Museum Lutherhaus
- [6] Melanchthonshaus
- [7] Leucorea
- [8] Collegienstraße
- [9] Hamlet-Haus
- [10] Holzmarkt
- [11] Fronleichnamskapelle
- [12] Judensau- und Mahmal
- [13] Stadtkirche St. Marien
- [14] Marktplatz
- [15] Historisches Rathaus
- [16] Goldener Adler
- [17] Beyerhof
- [18] Cranachhaus Markt 4
- [19] Cranachhaus Schlossstraße 1
- [20] Luthergarten
- [21] Haus der Geschichte
- [22] Schlossplatz
- [23] Thesentür
- [24] Schloss
- [25] Schlosskirche
- [26] »Alte Canzley«
- [27] Historische Straßenszige:
Cowwiger Straße und Juristenstraße
- [28] Zeughaus
- [29] Arsenalplatz
- [30] Katholische Kirche St. Marien
- [31] Sternwarte
- [32] Altes Gymnasium
- [33] Bogenhagenhaus
- [34] Ehemalige Bürgerschule
- [35] Hauptpost
- [36] Assi-Panorama



[25] Schlosskirche
Zugang über Besucherzentrum im Schloss
Ostern-1. Nov.: Mo-Sa 10-18 Uhr, So ab 11.30 Uhr;
2. Nov.-Karfreitag: Mo-Sa 10-16 Uhr, So ab 11.30 Uhr



Melanchthon-Statue

Die Schlosskirche zu Wittenberg, seit 1996 Weltkulturerbe der UNESCO, gehört als dritter Flügel zur Wittenberger Schlossanlage. Durch ihre repräsentative Lage am Schlossplatz und ihre mächtige Erscheinung stellt sie das eigentliche Schloss in den Schatten. Die Kirche wurde im Rahmen des Schlossneubaus unter Friedrich dem Weisen Ende des 15. Jahrhunderts anstelle einer kleineren, um 1340 von den Askanen errichteten Allerheiligenkapelle neu erbaut. 1503 wurde auch sie wieder »allen Heiligen« geweiht. An der Ausgestaltung wirkten u.a. Lucas Cranach d.A., Albrecht Dürer, Tilman Riemenschneider und die berühmte Nürnberger Bildhauer-Werkstatt der Vischer mit. Seit 1507 war die Schlosskirche zugleich Universitätskirche, in der Disputationen, Promotionen, akademische Festakte und Beerdigungen von Gelehrten begangen wurden.
Kurfürst Friedrich der Weise war ein frommer Katholik und sammelte leidenschaftlich Reliquien.



Luther-Epitaph

en. Laut Bestandsaufnahme des »Wittenberger Heilrumsbuches« umfasste die Sammlung über 19 000 Einzelobjekte (darunter Stroh aus der Krippe von Betlehem, ein Stück von der Wundel Jesus, ein Glied der Kerkerkette des Petrus), was einem Ablasswert von fast zwei Millionen Jahren entsprach. Der kurfürstliche Reliquienschatz, einer der größten der damaligen Zeit, wurde bis 1523 öffentlich immer zu Allerheiligen zur Schau gestellt und lockte zahlreiche Gläubige an, die auf den Erlass ihrer Sünden hofften. Bis in der Schlosskirche 1525 der erste evangelische Gottesdienst gefeiert wurde, sollen zuvor jährlich an rund 20 Altären bis zu 10 000 Messen zelebriert worden sein.

1525 fand Friedrich der Weise seine letzte Ruhestätte in der von ihm errichteten Kirche. Als Martin Luther 1546 in Eisleben starb, wurde sein Leichnam am 22. Februar am Elstertor von der Familie, Angehörigen der Universität, dem Rat der Stadt und der Bürgerschaft in Empfang genommen und unter Glockengeläut feierlich bis zur Schlosskirche geleitet. Sein Weggefährte Philipp Melanchthon wurde 1560 in der Schlosskirche bestattet.

Im Siebenjährigen Krieg 1756-1763 wurde der Schlosskomplex zerstört, die ehemals reich ausgestat-



»Kann man einen Reiseführer so reduzieren und sich doch noch zurecht finden? Man kann! Genialer Reiseführer.«

»Gut zu lesen und mit wunderbaren Fotos illustriert, die man bei mitteleuropäischem Wetter mit grauem Himmel selten so gut hinbekommt!«

»Ein supertoller Stadtrundgang, der zu allen wichtigen Sehenswürdigkeiten führt, sie gut beschreibt und viele nützliche Tipps enthält. Ein wirklich empfehlenswerter Kurzreiseführer für Leute, die wenig Zeit haben.«

»Man folge dem Rundgang, und der Tag ist bestens durch organisiert. Der Stadtführer ist sehr stabil und somit bestens geeignet für den Rucksack oder die Beintaschen der Trekking Hosen.«

»Endlich mal ein übersichtlicher und gut strukturierter Stadtführer für Tagestouristen ohne überflüssigen Ballast! Bitte mehr davon und möglichst von allen Städten und allen anderen interessanten Orten!«

Konditionen

- Grundrabatt 40%
- attraktive Sonderrabatte bei größeren Bestellmengen
- Mindestbestellmenge 10 Exemplare
- Mischbestellungen aller Art möglich:
 - eine Stadt mit mehreren Sprachausgaben
 - regionale Schwerpunkte (z.B. Städte an der Ostsee)
 - thematische Schwerpunkte (z.B. Orte der Reformation)



Plakat A2 (Bestellnummer 10.005)



Verkaufsdiskontrollsystem (Bestellnummer 10.013)

Auf Wunsch erhalten Sie ab einer Bestellmenge von 25 Exemplaren ein kostenloses Verkaufsdiskontrollsystem!



Katalog (Bestellnummer 10.014)

Ansprechpartner Vertrieb:
Kristina Schulze
Lehmstedt Verlag
E-Mail: schulze@lehmstedt.de
Telefon: (0341) 92 60 489

Mehr als 450.000 verkaufte Exemplare!





Lehmstedt Verlag
Hainstraße 1
04109 Leipzig
Telefon: (0341) 49 27 366
www.lehmstedt.de
E-Mail: info@lehmstedt.de

Auslieferung:
LKG-Verlagsauslieferung
Martina Körnig
Telefon: (034206) 65 122
Telefax: (034206) 65 1734
E-Mail: martina.koernig@lkg-service.de

Verlagsvertretung:
Berlin/Hessen/Neue Bundesländer
Regina Vogel
c/o büro indiebook Martin Stamm
Bothmerstraße 21
80634 München
Telefon: (089) 12 284 704
Telefax: (089) 12 284 705
E-Mail: vogel@buero-indiebook.de

Änderungen vorbehalten!
Umschlagbilder: Günter Müller (Titel),
Theresa Serafin (Rückseite)
Gestaltung: Lehmstedt Verlag/Mareike Bardenhagen